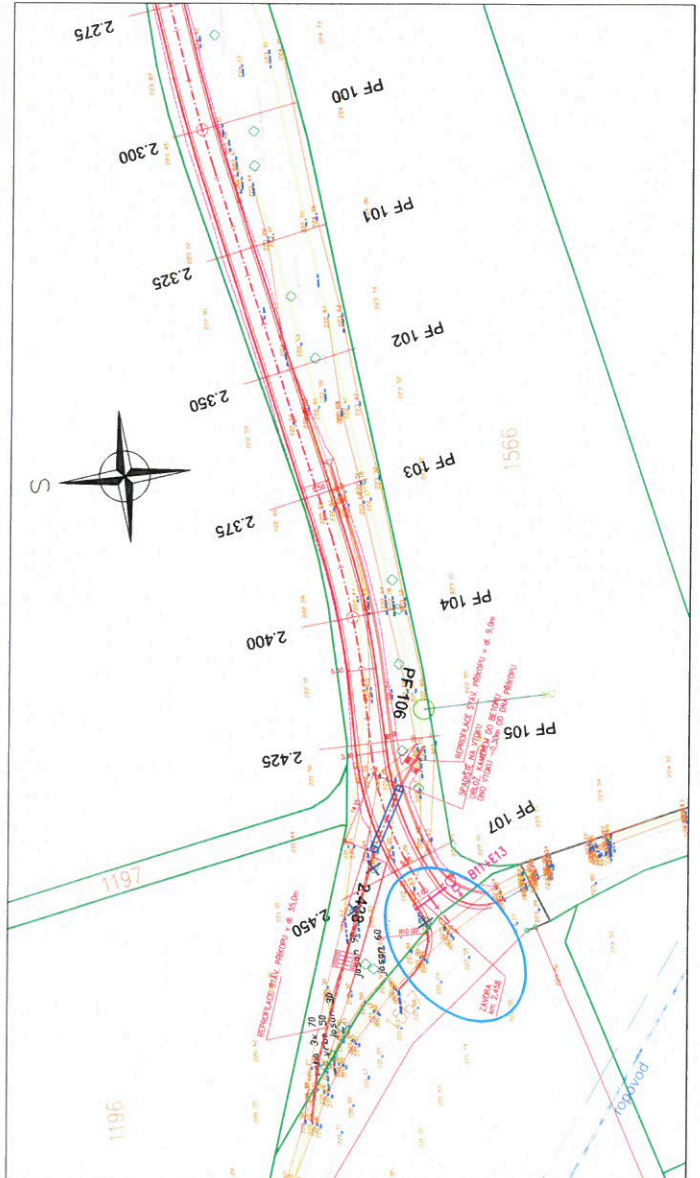
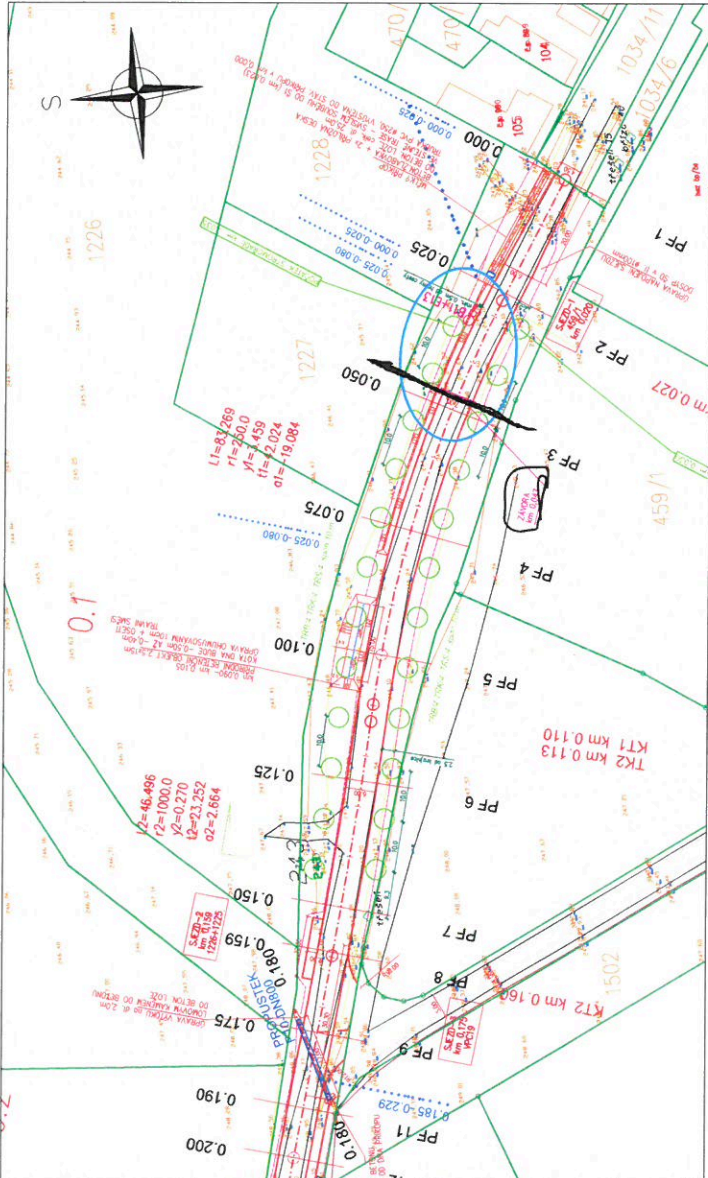


POLNÍ CESTA HPC6, BŘEŽANY II
SITUACE – UMÍSTĚNÍ ZÁVORY
v km 0,047 a km 2,458


K č.j. MUCB 5936/2022
Městský úřad Český Brod
odbočovací a
obecní živnostenský úřad
náměstí Husovo 70, PŠČ 282 01

-9-

POZN: NA ZÁČ. CESTY A NA KONCI CESTY BUDE UMÍSTĚNA PŘÍČOZÍ ZÁVORA VZ. PŘÍLOHA. DÉLKA ZÁVORY BUDE 7,00m.
SLOUPKY ZÁVORY BUDOU ZABĚTOVÁNY DO BETON. PATEK DO ZEMĚ A UMÍSTĚNY 0,50m OD OKRAJE KOMUNIKACE.
PŘED ZÁVOROU BUDE UMÍSTĚNO SVISLÉ DOPRAVNÍ ZNAČENÍ B1+E13 S TEXTEM "MIMO DOPRAVNÍ OBSLUHY"(2x).
SVĚTLA VZDALENOST SLOUPKY ZNAČKY BUDE min. 0,5m OD HRANY CESTY. VELIKOST CEDULE ZÁKLADNÍ.



Soviatelnyj systém JTSA, výškový systém Bp.
Křivčina v. m

VYPRACOVAV Ing. Regina Reisingerová		ZODP. PROJEKTANT Ing. Regina Reisingerová	 SPOJ. S. R. O. Československá 330, 03 Pavačice IČ: 46602111, IČV: 46602114	DATAUM 9/2020
KATASTRÁLNÍ OZEMÍ: SPU:		Břežany II Pobečka Kolín		FORMÁT 644
AKCE:		Polní cesta HPC6, k. ú. Břežany II	ZÁK. ČÍSLO 2019/139	MĚŘÍTKO 1: 1000
OBSAH:		SITUACE UMÍSTĚNÍ ZÁVORY	PŘÍLOHA C.3.5	